

ОПИСАНИЕ МЕСТОПОЛОЖЕНИЯ ГРАНИЦ

Публичный сервитут с целью размещения комплектной трансформаторной подстанции (КТП-270), Владимирская область, г.Ковров, ул.Абельмана

(наименование объекта, местоположение границ которого описано (далее - объект))

ОПИСАНИЕ МЕСТОПОЛОЖЕНИЯ ГРАНИЦ**Публичный сервитут с целью размещения комплектной трансформаторной подстанции (КТП-270), Владимирская область, г.Ковров, ул.Абельмана**

(наименование объекта, местоположение границ которого описано)

№ п/п	Содержание	Номера листов
1	2	3
1	Сведения об объекте	3
2	Сведения о местоположении границ объекта	4
3	Сведения о местоположении измененных (уточненных) границ объекта	5
4	План границ	6
5	Приложение	
	<i>Приказ Росреестра от 13.01.2021 N П/0004 "Об установлении требований к графическому описанию местоположения границ публичного сервитута, точности определения координат характерных точек границ публичного сервитута, формату электронного документа, содержащего указанные сведения" (Зарегистрировано в Минюсте России 18.02.2021 N 62554) №П/0004 от 13.01.2021</i>	—
	<i>Описание местоположения границ №б/н от 25.10.2021</i>	—

ОПИСАНИЕ МЕСТОПОЛОЖЕНИЯ ГРАНИЦ

Публичный сервитут с целью размещения комплектной трансформаторной подстанции (КТП-270), Владимирская область, г.Ковров, ул.Абельмана

(наименование объекта, местоположение границ которого описано)

Сведения об объекте

№ п/п	Характеристики объекта	Описание характеристик
1	2	3
1	Местоположение объекта	Владимирская обл., г. Ковров, ул. Абельмана
2	Площадь объекта ± величина погрешности определения площади ($P \pm \Delta P$)	70±3 кв.м
3	Иные характеристики объекта	Публичный сервитут установлен с целью размещения комплектной трансформаторной подстанции (КТП-270). Срок установления сервитута - 49 лет. Ограничения в связи с размещением комплектной трансформаторной подстанции изложены в Постановлении Правительства РФ № 160 от 24 февраля 2009 г. "О порядке установления охранных зон объектов электросетевого хозяйства и особых условий использования земельных участков, расположенных в границах таких зон"

ОПИСАНИЕ МЕСТОПОЛОЖЕНИЯ ГРАНИЦ

Публичный сервитут с целью размещения комплектной трансформаторной подстанции
(КТП-270), Владимирская область, г.Ковров, ул.Абельмана

(наименование объекта, местоположение границ которого описано)

Сведения о местоположении границ объекта**1. Система координат 33.1****2. Сведения о характерных точках границ объекта**

Обозначение характерных точек границ	Координаты, м		Метод определения координат характерной точки	Средняя квадратическая погрешность положения характерной точки (M _t), м	Описание обозначения точки на местности (при наличии)
	X	Y			
1	2	3	4	5	6
1	221562,19	276885,07	Аналитический метод	0,10	закрепление отсутствует
2	221560,67	276891,90	Аналитический метод	0,10	закрепление отсутствует
3	221550,90	276889,76	Аналитический метод	0,10	закрепление отсутствует
4	221552,40	276882,92	Аналитический метод	0,10	закрепление отсутствует
5	221555,36	276883,57	Аналитический метод	0,10	закрепление отсутствует
1	221562,19	276885,07	Аналитический метод	0,10	закрепление отсутствует

3. Сведения о характерных точках части (частей) границы объекта

Обозначение характерных точек части границы	Координаты, м		Метод определения координат характерной точки	Средняя квадратическая погрешность положения характерной точки (M _t), м	Описание обозначения точки на местности (при наличии)
	X	Y			
1	2	3	4	5	6
Часть № —					
—	—	—	—	—	—

ОПИСАНИЕ МЕСТОПОЛОЖЕНИЯ ГРАНИЦ






Публичный сервитут с целью размещения комплектной трансформаторной подстанции (КТП-270), Владимирская область, г.Ковров, ул.Абельмана
(наименование объекта, местоположение границ которого описано)

План границ объекта



Масштаб 1: 1000

Используемые условные знаки и обозначения:

-  — граница объекта,
-  — установленная граница муниципального образования,
-  — установленная граница населенного пункта,
-  — граница земельного участка,
-  — характерная точка объекта.

Подпись  Кошелева А. В. Дата 25 октября 2021 г.

Место для оттиска печати (при наличии) лица, составившего описание местоположения границ объекта

