

**ЗАКЛЮЧЕНИЕ № 43/2018
О РЕЗУЛЬТАТАХ ПУБЛИЧНЫХ СЛУШАНИЙ**

Объект обсуждения: публичные слушания по внесению изменений в карту градостроительного зонирования Правил землепользования и застройки города Коврова.

Заказчик, инициатор: Управление экономики, имущественных и земельных отношений администрации г.Ковров

Основание для проведения публичных слушаний:

постановление администрации города Коврова от 12.04.2018 № 884 «О назначении даты проведения публичных слушаний по вопросу внесения изменений в Правила землепользования и застройки города Коврова».

Организатор публичных слушаний: Комиссия по землепользованию и застройке города Коврова.

Официальная публикация информационного сообщения о проведении публичных слушаний в спецвыпуске к газете «Ковровская неделя» № 28 от 13 апреля 2018г.

Публичные слушания проведены 19 июня 2018 г. в 15 часов 10 минут по адресу: ул. Краснознаменная, д.6, актовый зал администрации.

В публичных слушаниях приняли участие 19 человек


За период слушаний (с 13.04.2018 по 21.06.2018) поступили письменные замечания и предложения граждан: заявление Шишанова А.В. от 21.06.2018 рег. № 1061/01-300-16.

Рассмотрев представленные документы, выслушав мнение членов комиссии по землепользованию и застройке г.Коврова (протокол № 22 от 25.06.2018), в результате обсуждения принято **решение:**

I. Рекомендовать Главе города направить в Совет народных депутатов города Коврова проект внесения изменений в Правила землепользования и застройки города Коврова в соответствии с приложением к настоящему заключению.

II. Опубликовать результаты публичных слушаний в официальном печатном издании администрации г.Коврова и разместить на официальном сайте муниципального образования в сети «Интернет».

Председатель комиссии:




А.Ф. Бобров – первый заместитель
главы администрации города по экономике и финансам

Присутствующие члены комиссии:




И.О. Акинфиев – начальник правового управления



А.И. Левченя – начальник УЭБ



О.Н. Лопатина – и.о. начальника УСИА



С.Р. Хапалов – начальник УЭИиЗО

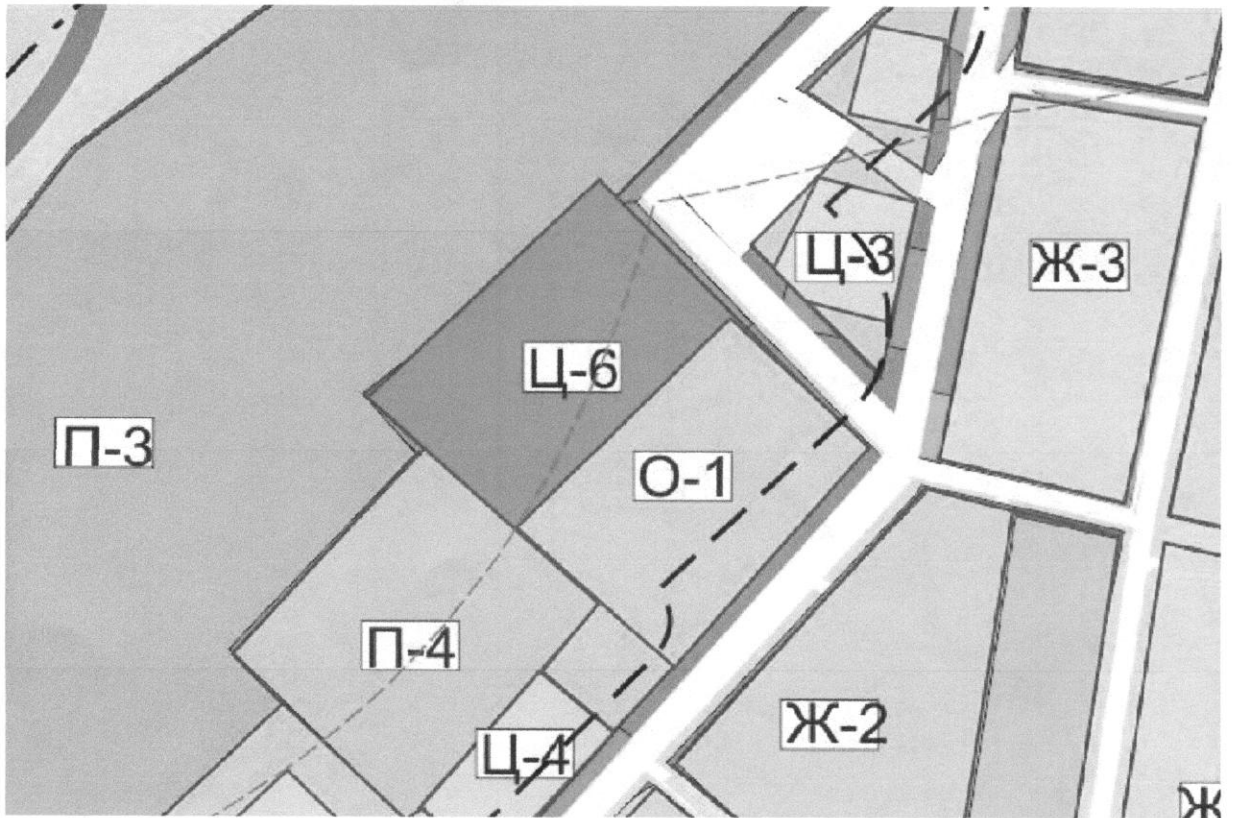
И.В. Власова – начальник отдела земельных отношений УЭИиЗО

Представители Совета
народных депутатов
города Коврова

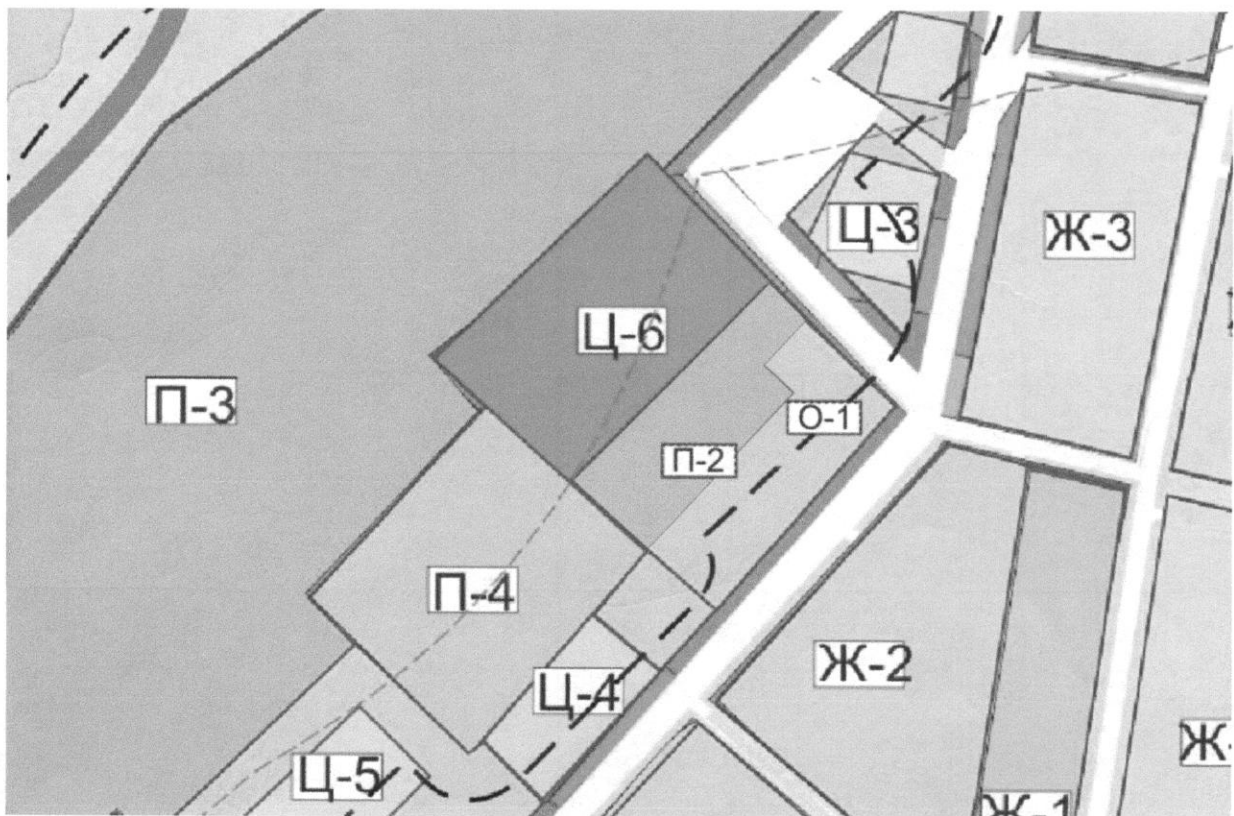


М.В. Филатов – депутат Совета
народных депутатов города Коврова

Фрагмент карты градостроительного зонирования правил землепользования и застройки
города Ковров до внесения изменений






Фрагмент карты градостроительного зонирования правил землепользования и застройки
города Ковров после внесения изменений




Условные знаки








ГРАНИЦЫ

	городской черты
	водоохранной зоны
	санитарно-защитных зон





ИСТОРИКО-КУЛЬТУРНАЯ ЗОНА:

	ИК-1 историческое ядро города
	ИЖ-2 охранная зона объектов культурного наследия
	ИЖ-3 охраняемого природного ландшафта
	ИЖ-4 зона регулирования застройки высотой до 10 м
	ИЖ-4 зона регулирования застройки высотой до 15 м
	ИЖ-4 зона регулирования застройки высотой до 20 м
	1 памятники истории культуры





ОБЩЕСТВЕННО-ДЕЛОВЫЕ И КОММЕРЧЕСКИЕ ЗОНЫ:

	Ц-1 городского центра
	Ц-2 центров жилых районов
	Ц-3 центров производственных зон
	Ц-4 учреждений здравоохранения и социальной защиты
	Ц-5 спортивных сооружений
	Ц-6 центров инвестиционной деятельности, информационных центров, научных центров, бизнес центров
	Ц-7 высших и средних специальных учебных заведений

ЖИЛЫЕ ЗОНЫ:

	Ж-1 многоэтажной застройки (5 и более этажей)
	Ж-2 застройки средней этажности (2-4 этажей)
	Ж-3 индивидуальной застройки
	Ж-4 территории садоводческих участков

ПРОИЗВОДСТВЕННЫЕ И КОММУНАЛЬНЫЕ ЗОНЫ:

	П-1 предприятий III класса вредности
	П-2 предприятий IV класса вредности
	П-3 предприятий пищевой промышленности
	П-4 коммунально-складских организаций

ЗОНЫ ИНЖЕНЕРНОЙ И ТРАНСПОРТНОЙ ИНФРАСТРУКТУРЫ:

	ИЖ-1 полосы отвода железной дороги
	ИЖ-2 сооружений и коммуникаций инженерной инфраструктуры

ЗОНЫ СПЕЦИАЛЬНОГО НАЗНАЧЕНИЯ:

	КС-1 кладбищ
-------------------------------------------------------------------------------------	--------------



ЗОНЫ РАЗМЕЩЕНИЯ ВОЕННЫХ ОБЪЕКТОВ НАЗНАЧЕНИЯ:

	В-1 военных ведомств
-------------------------------------------------------------------------------------	----------------------

СЕЛЬСКОХОЗЯЙСТВЕННЫЕ ЗОНЫ:

	С-1 земель сельскохозяйственного использования
-------------------------------------------------------------------------------------	------------------------------------------------

ПРИРОДНО-РЕКРЕАЦИОННЫЕ ЗОНЫ:

	О-1 зеленых насаждений общего пользования
	О-2 лесопарковые и лесные зоны